

# P.A.N.E.

## PARCO AGRICOLO NORD EST

Consorzio Parco Agricolo Nord Est  
Loc. Cascina Sofia, 1  
20873 Cavenago di Brianza MB  
c.f. 94060750158

Comuni di:

Agrate Brianza, Aicurzio, Basiano, Bellusco, Bernareggio, Burago di Molgora, Busnago, Bussero, Caponago, Carnate, Carugate, Cavenago di Brianza, Gessate, Masate, Mezzago, Ornago, Pessano con Bornago, Roncello, Ronco Briantino, Sulbiate, Usmate Velate, Verderio, Vimercate

Cavenago di Brianza, COME DA COPERTINA PEC

Prot. n. COME DA COPERTINA PEC

Spett. **Consorzio Est Ticino Villoresi**  
*Via Ariosto, 30*  
*20145 – MILANO*

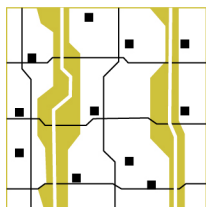
*e p.c.*

Spett. **Comune di Masate**  
*Corso Italia, 22*  
*20060 – Masate (MI)*

**Oggetto: DPCM 18.6.2021– Dip. Casa Italia 8.11.2022 – D.G.R. 7119/2022 - Aree di laminazione della Trobbia di Masate e del Rio Vallone in comune di Inzago (MI) – CUP C21B21001740002 PROGETTO DEFINITIVO INDIZIONE CONFERENZA DI SERVIZI ASINCRONA DECISORIA – ESPRESSIONE PARERE DI COMPETENZA**

PREMESSO CHE:

- il Plis (Parco Locale di Interesse Sovracomunale - LR n. 83/86) Parco Agricolo Nord Est (P.A.N.E.) è oggi un Consorzio di 23 Comuni (Agrate Brianza, Aicurzio, Basiano, Bellusco, Bernareggio, Burago di Molgora, Busnago, Bussero, Caponago, Carnate, Carugate, Cavenago di Brianza, Gessate, Masate, Mezzago, Ornago, Pessano con Bornago, Roncello, Ronco Briantino, Sulbiate, Usmate Velate, Verderio, Vimercate) dislocati nelle provincie di Monza e Brianza, Milano e Lecco;
- il Plis P.A.N.E. è nato nel 2017 dalla fusione del Plis Parco del Molgora e del Plis Parco del Rio Vallone, istituiti negli anni 80 del secolo scorso, tra i primi a utilizzare la possibilità di salvaguardia e valorizzazione del territorio agricolo e naturale offerti dalla LR n. 83/86 (Piano regionale delle aree protette), in zone soggette, allora e per almeno un ulteriore ventennio, alle forti pressioni di espansione edificatoria dell'aggregato urbano di Milano;
- il Plis P.A.N.E. presenta oggi una superficie complessiva di oltre 4000 ha di aree prevalentemente agricole e naturalistiche, disposta per lo più lungo una direttrice nord-sud segnata da corsi d'acqua e valli di antichi scaricatori glaciali, con alcune ramificazioni che si estendono in direzione est-ovest, tutto in continuità territoriale;



# P.A.N.E.

## PARCO AGRICOLO NORD EST

Consorzio Parco Agricolo Nord Est  
Loc. Cascina Sofia, 1  
20873 Cavenago di Brianza MB  
c.f. 94060750158

Comuni di:

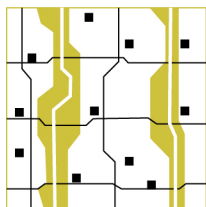
Agrate Brianza, Aicurzio, Basiglio, Bellusco, Bernareggio, Burago di Molgora, Busnago, Bussero, Caponago, Carnate, Carugate, Cavenago di Brianza, Gessate, Masate, Mezzago, Ornago, Pessano con Bornago, Roncello, Ronco Briantino, Sulbiate, Usmate Velate, Verderio, Vimercate

- il Plis P.A.N.E. si inserisce nel disegno di Rete Ecologica Regionale (RER) come elemento di secondo e, in alcune zone, di primo livello; è inoltre interessato; il Plis P.A.N.E. è inserito nella Rete Verde Provinciale individuata nel PTM della Città Metropolitana di Milano;
- il Plis P.A.N.E. non ha competenza in materia pianificatoria, urbanistica e edilizia e pertanto esprime un parere esclusivamente in merito alla conformità degli interventi rispetto agli scopi e obiettivi statuari del Parco, tra i quali rientrano la salvaguardia e il potenziamento dei valori ambientali, ecologici e paesaggistici degli spazi aperti;
- il Plis P.A.N.E. si inserisce, nel contesto di un territorio fortemente urbanizzato quale quello tra l'hinterland di Milano e Monza, come un raro ambito di interruzione dello sviluppo urbano e come elemento strategico per la salvaguardia e valorizzazione dei valori ambientali, ecologici e paesaggistici che ancora il territorio conserva, ideato e promosso dai Comuni aderenti.
- in data 22 settembre 2025 è pervenuta Vs. comunicazione (prot. arr. P.A.N.E. n. 1479/2025 del 22/09/2025) con la quale si comunicato indizione di Conferenza di Servizi decisoria in modalità semplice e asincrona relativa a Progetto definitivo in oggetto, indicando link ove scaricare documentazione progettuale (<https://consorzioetvilloresi.sharepoint.com/sites/DocumentazioneDigara/Documenti%20condivisi/Forms/AllItems.aspx?id=%2Fsites%2FDocumentazioneDigara%2FDocumenti%20condivisi%2FPFTE%5Finzago%5Frioavallone&p=true&ga=1>);
- con la medesima comunicazione, entro 90 giorni dal ricevimento della medesima, sono stati invitati i destinatari ad esprimere parere di competenza alla Conferenza di Servizi in oggetto;
- in data 04 dicembre 2025 è pervenuta Vs. comunicazione (prot. arr. P.A.N.E. n. 830/2025 del 04/12/2025) con la quale viene comunicata la messa a disposizione, al medesimo link indicato nella comunicazione precedente, della documentazione integrativa richiesta dai partecipanti alla CdS;
- il Plis P.A.N.E. ha formulato osservazioni nella precedente fase di Valutazione assoggettività V.I.A. per il PFTE degli interventi in oggetto, visibili nella documentazione procedurale (portale S.I.L.V.I.A. VER0001-PRES) e qui riportati in allegato, ove sono stati evidenziati impatti (certi e potenziali) alle componenti floristico-vegetazionali, faunistiche e pedologiche derivanti dagli interventi in oggetto.

VISTA:

- La documentazione relativa agli interventi in oggetto, come scaricabile dal link sopra citato.
- I termini sopra indicati per espressione di parere di competenza, corrispondenti al 22 dicembre 2025.

RICHIAMATI:



# P.A.N.E.

## PARCO AGRICOLO NORD EST

Consorzio Parco Agricolo Nord Est  
Loc. Cascina Sofia, 1  
20873 Cavenago di Brianza MB  
c.f. 94060750158

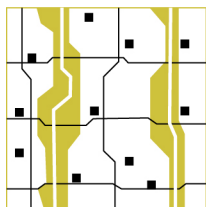
Comuni di:

Agrate Brianza, Aicurzio, Basiglio, Bellusco, Bernareggio, Burago di Molgora, Busnago, Bussero, Caponago, Carnate, Carugate, Cavenago di Brianza, Gessate, Masate, Mezzago, Ornago, Pessano con Bornago, Roncello, Ronco Briantino, Sulbiate, Usmate Velate, Verderio, Vimercate

- Le norme in materia paesaggistica e forestale con particolare riferimento al D.Lgs 42/2004 "CODICE DEI BENI CULTURALI E DEL PAESAGGIO" che inserisce le aree boscate tra i beni sottoposti a tutela paesaggistica, la L.R. 31/2008 "TESTO UNICO DELLE LEGGI REGIONALI IN MATERIA DI AGRICOLTURA, FORESTE, PESCA E SVILUPPO RURALE", il Reg. Regionale n. 5 del 2007 "NORME FORESTALI REGIONALI" e la D.g.r. 675/2005 "CRITERI PER LA TRASFORMAZIONE DEL BOSCO E PER I RELATIVI INTERVENTI COMPENSATIVI" e s.m.s.
- La D.g.r. 5523 del 16-11-2021 "AGGIORNAMENTO DELLE DISPOSIZIONI DI CUI ALLA D.G.R. 29 MARZO 2021 - N. XI/4488 "ARMONIZZAZIONE E SEMPLIFICAZIONE DEI PROCEDIMENTI RELATIVI ALL'APPLICAZIONE DELLA VALUTAZIONE DI INCIDENZA PER IL RECEPIMENTO DELLE LINEE GUIDA NAZIONALI OGGETTO DELL'INTESA SANCITA IL 28 NOVEMBRE 2019 TRA IL GOVERNO, LE REGIONI E LE PROVINCE AUTONOME DI TRENTO E DI BOLZANO" nella quale viene sancito che *"prevalutazioni, screening di incidenza e Valutazione di Incidenza si applicano anche per interventi negli elementi di Rete Ecologica laddove la Valutazione di Incidenza sia prevista dalle norme di riferimento;"*
- I contenuti dell'Allegato 13 del PREAC (Programma Regionale Energia Ambiente Clima 2030) approvato da Regione Lombardia con d.g.r. n. 7553 del 15-12-2022, che annovera gli elementi della RER tra le Aree Tutelate, riconoscendone il ruolo strategico nella conservazione della funzionalità ecologica del territorio e specificando che *"All'interno della Rete Ecologica si individuano ambiti che, sebbene esterni alle aree protette regionali e ai siti della Rete Natura 2000, per la loro struttura lineare e continua o il loro ruolo di collegamento ecologico, sono funzionali alla distribuzione geografica, allo scambio genetico di specie vegetali e animali e alla conservazione di popolazioni vitali"*.
- Il D.Lgs 386/2003 "ATTUAZIONE DELLA DIRETTIVA 1999/105/CE RELATIVA ALLA COMMERCIALIZZAZIONE DEI MATERIALI FORESTALI DI MOLTIPLICAZIONE".
- Le osservazioni già presentate da questo Ente in occasione della procedura di assoggettabilità a V.I.A. degli interventi in oggetto, che si allegano alla presente per comodità di consultazione, nelle quali venivano evidenziate le caratteristiche dei luoghi da considerare ai fini della salvaguardia ambientale ed ecologica del contesto, gli impatti del progetto e la conseguente necessità di prevedere adeguate misure di mitigazione e compensazione.

### RILEVATO CHE:

- le osservazioni avanzate dal Parco nelle precedenti comunicazioni non risultano recepite né integrate nel progetto definitivo, nel quale gli impatti ambientali ed ecologici già segnalati risultano permanere, senza che vengano tuttavia evidenziati e analizzati negli studi di progetto, e conseguentemente senza previsione di misure compensative e mitigative efficaci a limitarne gli effetti. In particolare non vengono considerati:



# P.A.N.E.

## PARCO AGRICOLO NORD EST

Consorzio Parco Agricolo Nord Est  
Loc. Cascina Sofia, 1  
20873 Cavenago di Brianza MB  
c.f. 94060750158

Comuni di:

Agrate Brianza, Aicurzio, Basiglio, Bellusco, Bernareggio, Burago di Molgora, Busnago, Bussero, Caponago, Carnate, Carugate, Cavenago di Brianza, Gessate, Masate, Mezzago, Ornago, Pessano con Bornago, Roncello, Ronco Briantino, Sulbiate, Usmate Velate, Verderio, Vimercate

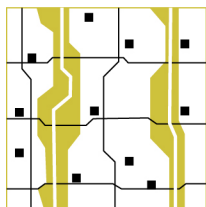
- con riferimento alla Vasca sul Rio Vallone, la perdita di suolo forestale primigenio cui si associano specie nemorali caratteristiche della vegetazione potenziale (tra cui specie protette dalla LR 10/2008), nonché i potenziali impatti su specie inseriti in allegati della direttiva Habitat presenti nei dintorni, come evidenziato nelle allegate osservazioni alla procedura di assoggettabilità a V.I.A. degli interventi in oggetto;
  - con riferimento alla Vasca sul Torrente Trobbia (ramo di Masate), la perdita di ambienti aperti di relativo pregio locale (prati permanenti meso-igrofili e fasce boscate), cui sono legate specie di ambienti agricoli in forte declino.
- Le trasformazioni di bosco presumibilmente necessarie per la realizzazione dell'opera non risultano trattate nella documentazione progettuale né dal punto di vista forestale né paesaggistico in quanto:
- Non risulta tra la documentazione fornita una relazione forestale che identifichi le aree boscate interferenti con il progetto e che indichi nello specifico quali di queste debbano andare incontro a trasformazione temporanea e quali permanente, con relativo calcolo delle compensazioni ai sensi delle sopra citate norme forestali. A tale proposito si ricorda che il rinverdimento delle opere non può essere considerato ai fini delle compensazioni forestali per la trasformazione di bosco.
  - Non risulta nella relazione paesaggistica una trattazione specifica relativa alle trasformazioni di bosco, pur essendo le aree boscate un bene paesaggistico vincolato ai sensi del D.Lgs. 42/2004.
- Pur ricadendo gli interventi previsti in corridoio primario della R.E.R., non risulta sia stato acquisito esito dello Screening di VincA ai sensi della D.g.r. 5523/2021.

### SI ESRPRIME QUANTO SEGUE

**Alla luce delle criticità e lacune rilevate nella documentazione progettuale messa a disposizione, il Parco non può che esprimere parere contrario.**

**L'espressione di parere favorevole da parte del Parco è vincolata a:**

- Esisto favorevole dello Screening di VincA. ai sensi della d.g.r. 5523 del 16-11-2021, che si ricorda constare di atto di valutazione rilasciato dall'autorità competente per la VincA e non può considerarsi assolto a mezzo di autodichiarazioni.
- Trattazione del tema delle trasformazioni di bosco sia dal punto di vista forestale che paesaggistico, con quantificazione e previsione di interventi compensativi per le trasformazioni di bosco che, ai sensi della D.g.r. 675/2005, non possono coincidere con l'esecuzione di normali opere di rinverdimento delle aree di cantiere, da eseguirsi, queste ultime, a prescindere dalle trasformazioni di bosco.



# P.A.N.E.

## PARCO AGRICOLO NORD EST

Consorzio Parco Agricolo Nord Est  
Loc. Cascina Sofia, 1  
20873 Cavenago di Brianza MB  
c.f. 94060750158

Comuni di:

Agrate Brianza, Aicurzio, Basiano, Bellusco, Bernareggio, Burago di Molgora, Busnago, Bussero, Caponago, Carnate, Carugate, Cavenago di Brianza, Gessate, Masate, Mezzago, Ornago, Pessano con Bornago, Roncello, Ronco Briantino, Sulbiate, Usmate Velate, Verderio, Vimercate

- Previsione di interventi compensativi, ulteriori a quelli previsti da normativa forestale, aventi per oggetto la reintroduzione/restocking di specie nemorali a partire dalle specie protette rilevate nell'area impattata, da mettere a dimora in aree boschive limitrofe in disponibilità al P.A.N.E..
- Previsione di interventi e misure di mitigazione degli impatti specifici sulle matrici ambientali ed ecologiche.
- Impiego di piante certificate di origine autoctona ai sensi del D.Lgs 386/2003 e di fiorume certificato di origine autoctona per l'esecuzione delle opere di rinverdimento, compensazione e mitigazione.

Rimanendo a disposizione per eventuali necessità di chiarimento o interlocuzione, colgo l'occasione per inviare cordiali saluti.

IL DIRETTORE  
Anna Mazzoleni  
Dottore Agronomo

*In allegato:*

- 20250625\_Direttore\_Oss.\_Verifica\_Ass.\_VIA\_Vasche\_Inzago\_e\_Masate.pdf

*Documento informatico firmato digitalmente ai sensi del T.U. 445/2000 e del D.Lgs. 82/2005*